

TOP Zauberwald-Runde ~ zwischen Muggendorf und Burggailenreuth

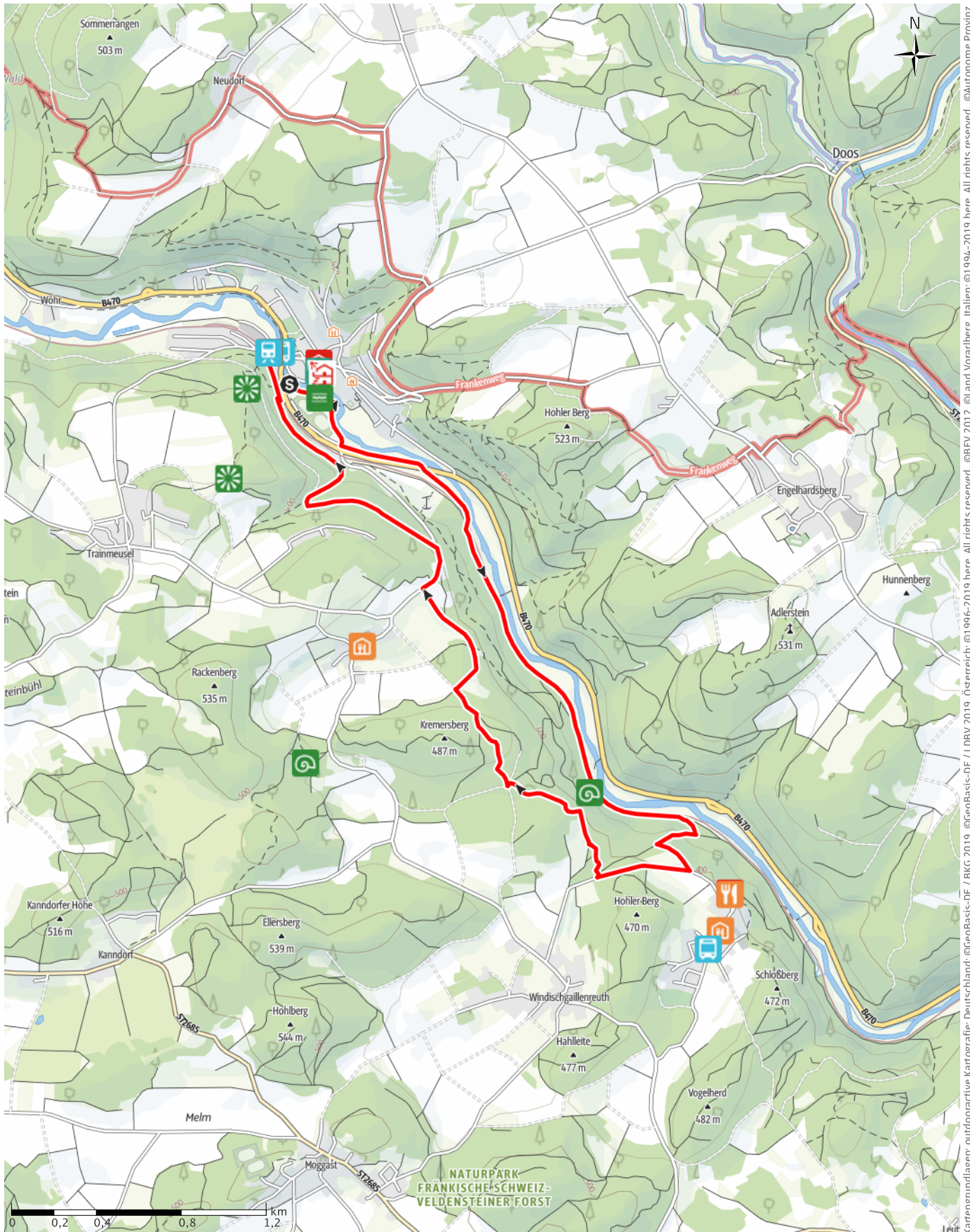
↔ 8km

🕒 2:18h

▲ 191m

▼ 177m

Schwierigkeit mittel



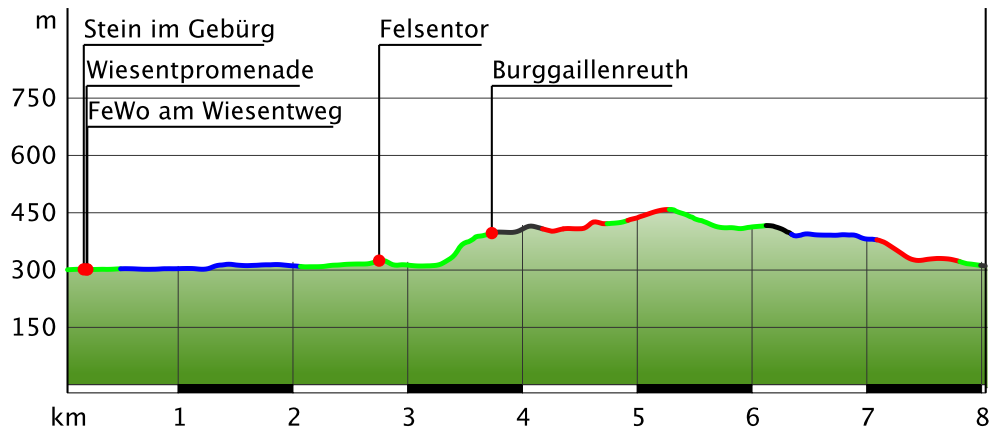
Kartengrundlagen: outdooractive Kartografie; Deutschland-DE / BGK 2019, ©GeoBasis-DE / LDBV 2019, Österreich-Ö / ©1996-2019 here. All rights reserved. ©BBEV 2012, ©Land Vorarlberg, Italien-©1994-2019 here. All rights reserved. ©Autonome Provinz Bozen – Südtirol – Abteilung Natur, Landschaft und Raumentwicklung, ©Cartago S.R.L., Schweiz: Geodata ©swisstopo, ©BAFU – Bundesamt für Umwelt Kartengrundlagen: outdooractive Kartografie, OpenStreetMap (www.openstreetmap.org) Mitwirkende, CC-BY-SA (www.creativecommons.org)

**TOP** Zauberwald Runde ~ zwischen Muggendorf und ...

**Wegart**

Asphalt	0,5km
Schotterweg	2,3km
Weg	3,4km
Pfad	1,6km
Straße	0,2km

**Höhenprofil**



**Tourdaten**

**Themenweg**

Strecke	↔	8 km
Dauer	🕒	2:18 h
Aufstieg	⬆️	191 m
Abstieg	⬇️	177 m

Schwierigkeit **mittel**

Kondition **●●●●●**

Technik **●●●●●**

Höhenlage

462 m

305 m

**Beste Jahreszeit**

JAN	FEB	MÄR
APR	MAI	JUN
JUL	AUG	SEP
OKT	NOV	DEZ

**Bewertungen**

**Autoren**

Erlebnis **●●●●●**

Landschaft **●●●●●**

**Weitere Tourdaten**

**Eigenschaften**

- geologische Highlights
- botanische Highlights


Geheimtipp

**Auszeichnungen**

- Rundtour
- Einkehrmöglichkeit
- familienfreundlich



Quelle  
**Fränkische-Schweiz-Verein**  
**Muggendorf im Gebürg**  
 Wiesentweg 13  
 91346 Wiesenttal  
 vorstand@fsv-muggendorf.de  
<http://www.fsv-muggendorf.de>



**Robert Stein**

Aktualisierung: 08.06.2019

Ein paar Meter oberhalb des Wiesenttals empfängt uns eine andere Welt - urwüchsiger Wald mit dicken Buchen, Laub- und etwas Nadelwald, Totholz und neues frisches Grün, dazwischen Felsen mit hohen Spitzen und dunklen Spalten, dazu vereinzelte Vogellaute, Rascheln im Unterholz - verzaubert, verwunschen.  
 Muggendorf ist das traditionsreiche touristische Zentrum der Fränkischen Schweiz, direkt am Fließchen Wiesent im gleichnamigen romantischen Tal gelegen. Nach Muggendorf in Richtung Behringersmühle wird das Wiesenttal enger und enger, die Wiesen links und rechts des Fließchens schmaler - der felsendurchsetzte Wald bestimmt die Landschaftsszenerie.

## TOP Zauberwald Runde ~ zwischen Muggendorf und ...

Dieses Bild lassen wir beim gemütlichen Talwandern entlang der Wiesent auf uns wirken, bis wir am Abzweig Burggailenreuth das Tal und den Waldrand verlassen und eintauchen in diesen grüne Welt, die hier so vielfältig und vielgestaltig ist wie selten irgendwo anders in Deutschland.

Die Monokulturen sind nie bis hierher vorgedrungen – zu steil und „unwirtschaftlich“ war und ist das Gelände. Auch ohne die Bezeichnung Nationalpark wächst und vergeht hier fast alles auf rein natürlichem Weg. Insbesondere an einem grauen Nieselregentag empfiehlt sich ein Ausflug in diesen Wald – im alten Mischwald wird man kaum nass, aber die vielen strahlenden Grüntöne der verschiedenen Laubbäume vermitteln eine helle, freundliche Stimmung. Es ist kaum jemand unterwegs und man kann mit allen Sinnen eintauchen in diese „Urwelt“, die man in unseren Breitengraden nur noch an ganz wenigen Orten antrifft – insbesondere das akustische Erlebnis ist einmalig, verstärkt durch die feuchte Luft knistert, raschelt, pfeift, zwitschert, klopft es ohne störende Zivilisationsgeräusche. An einem strahlenden Sonnenscheintag ist das Betreten natürlich auch nicht verboten:)

### Autorentipp

*Der Hinweg verläuft auf dem „Wiesenttal-Highway“, der -meist vielbesucht- etwas langweilig zu gehen ist, aber doch seine landschaftlichen Reize hat.*

*Auf dem Weg nach Burggailenreuth bis Wohlmannsgesees ist das Wandererglück perfekt – ein kleiner Pfad inmitten wunderschönem Mischwald. Am Stimmungsvollsten ist der schmale Waldpfad an einem leicht nebligen Tag mit etwas Nieselregen -> der Wald verwandelt sich dann in einen richtig verwunschenen Zauberwald – weshalb ich die Runde immer in dieser Reihenfolge mache.*

### Sicherheitshinweise

Die Hälfte der Runde besteht aus schmalen Pfaden, teils etwas rutschig (bei Nässe). Längere An- und Abstiege erfolgen jedoch auf gekiesten Forstwegen.

### Ausrüstung

Normale Wanderausrüstung, Schuhe mit griffigen Sohlen.

### Informationsmaterial

### Karte

Was aktuell verfügbar ist → in Tourist-Info Muggendorf

### Literatur

in Tourist-Info Muggendorf

### Weitere Infos und Links

[www.fsv-muggendorf.de](http://www.fsv-muggendorf.de)

(Fränkische-Schweiz-Verein in Muggendorf)

### Wegbeschreibung

#### Start der Tour

Muggendorf (Wiesent-Promenade am Brückla)

Koordinaten:

Geogr. 49.801864, 11.259003

UTM 32U 662553 5519049

#### Ende der Tour

Muggendorf (Infozentrum Naturpark)

#### Wegbeschreibung

Den Start unserer Zauberwald-Runde wählen wir an der Wiesentpromenade – das kleine Brückla am gleichnamigen Lokal liegt zentral und ist vom Parkplatz am Naturpark-Infozentrum in drei Minuten erreichbar. Wir beginnen gemütlich und machen uns auf den Weg entlang der Wiesent Richtung Behringersmühle. Nach 1,5 Kilometern erreichen wir einen kleinen Bahnübergang - in der Nähe des Muggendorfer Skilifts mit eigener Skihütte! Wir folgen dem Leo-Jobst-Weg (Rotes Kreuz) weitere gut zwei Kilometer bis zu einem Abzweig nach rechts hoch, nach Burggailenreuth.

Gleich an der Burg Gailenreuth kommen wir am Ende des Aufstiegs an dem Autosträßchen von Burggailenreuth nach Windischgailenreuth an, auf dem wir nun mit dem Markierungszeichen „Rote Raute“ Richtung Wohlmannsgesees/Muggendorf ca. 500 m bleiben, bis zu einem etwas versteckten Pfad nach rechts, der uns direkt in den Wald führt. Die Rote-Raute schlängelt sich, mal ein Stückchen bergauf, dann wieder etwas hinab, vorbei an alten und jungen Bäumen, Buchen, Ahorn, Eichen, mal geradstämmig, mal zu originellsten Formen gekrümmt, mal neben, mal auf Felsblöcken. Eine beeindruckende Felsformation ist das „Felsentor“, nach dem wir nach gut 200 Metern auf einen querverlaufenden Forstweg stoßen. Diesen queren wir und bleiben weiter auf unserem Rote-Raute-Waldpfad – bei Feuchtigkeit manchmal etwas rutschig, aber das Gelände ist nicht steil und daher ungefährlich. Nach einem halben Kilometer erreichen wir den Waldrand – und vor uns



## TOP Zauberwald Runde ~ zwischen Muggendorf und ...

öffnet sich der Blick auf Wohlmannsgesees, das wir ansteuern könnten. Die Rote-Raute biegt aber nach rechts auf direktem Weg Richtung Muggendorf, das im Tal gleich unterhalb von Wohlmannsgesees liegt – die Orientierung ist nun quasi auf Sicht möglich.

### Anreise

#### Öffentliche Verkehrsmittel

Deutsche Bahn bis Ebermannstadt, von dort mit Bus nach Muggendorf > [www.vgn.de](http://www.vgn.de) (an Sommerwochenenden auch historische Dampfbahn von Ebermannstadt nach Muggendorf > [www.dfs.ebermannstadt.de](http://www.dfs.ebermannstadt.de))

#### Anfahrt

Muggendorf ist direkt an der B470 (= Querverbindung Forchheim A73 – Pegnitz A9) gelegen Für Navi: 91346 Wiesenttal (Ortsteil Muggendorf)

#### Parken

In Muggendorf am Naturpark-Infozentrum (= altes Bahnhofsgebäude) (wenige Meter von der Ortsmitte)

### Schutzgebiete (3)

Nature park Fränkische Schweiz-Veldensteiner Forst  
Fauna-Flora-Habitat area Wiesent-Tal mit Seitentälern

Special Protection Area Felsen- und Hangwälder in der Fränkischen Schweiz

In diesen Schutzgebieten gelten folgende Regeln:

Please, do not walk off the trails.

Please, keep quiet.

Please, keep dogs on a leash.

Please, do not start model airplanes or kites.

Please, do not collect stones or minerals.

Please, do not pick mushrooms.

Please, do not litter.

Please, do not feed wild animals.

Please, use the camping sites.

Please, no open fire is allowed.

Please, do not pick plants.

Please, do not remove plants or animals.

### Interessante Punkte (16)



„Tipp des Autors“  
 Hotel

#### 1 Hotel "Goldner Stern"

Marktplatz 6

91346 Wiesenttal

 09196 1412

[hotel@goldner-stern.de](mailto:hotel@goldner-stern.de)

<http://www.goldner-stern.de/>

Quelle: Fränkische-Schweiz-Verein Muggendorf im Gebürg




#### Ferienwohnung

#### 2 FeWo am Wiesentweg

Wiesentweg 13

91346 Wiesenttal

 09196 9983398

[fewo@stein-bayern.de](mailto:fewo@stein-bayern.de)

<http://www.fewo-wiesentweg.de>

Quelle: Fränkische-Schweiz-Verein Muggendorf im Gebürg



#### Outdoor-Veranstalter

#### 3 Stein im Gebürg

Quelle: Fränkische-Schweiz-Verein Muggendorf im Gebürg



#### Kanal

#### 4 Wiesentpromenade

Quelle: Fränkische-Schweiz-Verein Muggendorf im Gebürg



#### Geotop

#### 5 Felsentor

Quelle: Fränkische-Schweiz-Verein Muggendorf im Gebürg



#### Bus

#### 6 Burggailenreuth

Quelle: Fränkische-Schweiz-Verein Muggendorf im Gebürg



#### Geotop

#### 7 Druidenhain

Quelle: Fränkische-Schweiz-Verein Muggendorf im Gebürg



#### Aussichtspunkt

#### 8 FXT-Dehnen ~ Vogels Ruh

Quelle: Fränkische-Schweiz-Verein Muggendorf im Gebürg

#### Aussichtspunkt

TOP Zauberwald Runde ~ zwischen Muggendorf und ...



9 Frauenstein

Quelle: Fränkische-Schweiz-Verein Muggendorf im Gebürg



Bus

10 Muggendorf: Forchheimer Straße

<http://www.vgn.de/komfortauskunft/haltestelle/>

Quelle: Fränkische-Schweiz-Verein Muggendorf im Gebürg



Bahnhof

11 Muggendorf (DFS)

<http://www.dfs.ebermannstadt.de>

Quelle: Fränkische-Schweiz-Verein Muggendorf im Gebürg



Museum

12 Dampfbahn im Naturpark

Quelle: Fränkische-Schweiz-Verein Muggendorf im Gebürg



Restaurant

13 Die Hochzeitsburg

Quelle: Fränkische-Schweiz-Verein Muggendorf im Gebürg



Gaststätte

14 Gasthof Heid

Wohlmannsgesees 1

91346 Wiesenttal

Quelle: Fränkische-Schweiz-Verein Muggendorf im Gebürg



Gaststätte

15 Gasthof Wolf

Quelle: Fränkische-Schweiz-Verein Muggendorf im Gebürg



Hotel

16 Hotel-Restaurant Burggailenreuth

Quelle: Fränkische-Schweiz-Verein Muggendorf im Gebürg

TOP Zauberwald Runde ~ zwischen Muggendorf und ...



Wald, Wasser, Wiesen ~ Wiesental

Foto: Robert Stein, Fränkische-Schweiz-Verein Muggendorf im Gebürg



im Zauberwald zwischen Burggailenreuth und Wohlmannsgesees

Foto: Robert Stein, Fränkische-Schweiz-Verein Muggendorf im Gebürg




im Zauberwald zwischen Burggailenreuth und Wohlmannsgesees

Foto: Robert Stein, Fränkische-Schweiz-Verein Muggendorf im Gebürg



im Zauberwald zwischen Burggailenreuth und Wohlmannsgesees

Foto: Robert Stein, Fränkische-Schweiz-Verein Muggendorf im Gebürg



im Zauberwald zwischen Burggailenreuth und Wohlmannsgesees

Foto: Robert Stein, Fränkische-Schweiz-Verein Muggendorf im Gebürg



TOP Zauberwald Runde ~ zwischen Muggendorf und ...



im Zauberwald zwischen Burggailenreuth und Wohlmannsgesees  
Foto: Robert Stein, Fränkische-Schweiz-Verein Muggendorf im Gebürg




im Zauberwald zwischen Burggailenreuth und Wohlmannsgesees  
Foto: Robert Stein, Fränkische-Schweiz-Verein Muggendorf im Gebürg



im Zauberwald zwischen Burggailenreuth und Wohlmannsgesees  
Foto: Robert Stein, Fränkische-Schweiz-Verein Muggendorf im Gebürg



im Zauberwald zwischen Burggailenreuth und Wohlmannsgesees  
Foto: Robert Stein, Fränkische-Schweiz-Verein Muggendorf im Gebürg



im Zauberwald zwischen Burggailenreuth und Wohlmannsgesees  
Foto: Robert Stein, Fränkische-Schweiz-Verein Muggendorf im Gebürg