

TOP Franz-Josefs Neideck-Ostrunde ~ von Muggendorf über Burggailenreuth zur Neideck

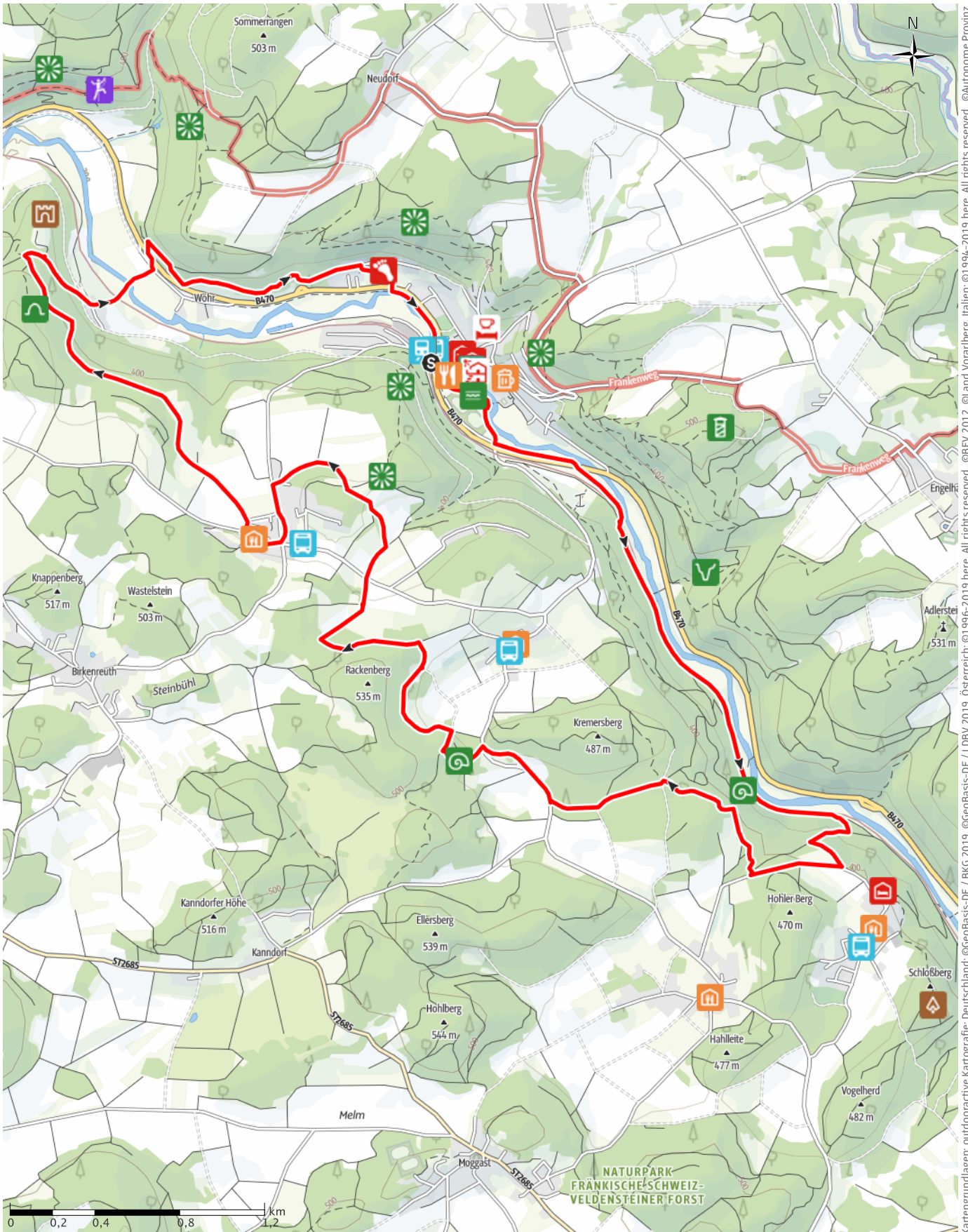
↔ 14,2km

🕒 4:03h

⬆️ 237m

⬆️ 291m

Schwierigkeit mittel



Kartengrundlagen: outdooractive Kartografie; Deutschland: ©GeoBasis-DE / BKG 2019, ©GeoBasis-DE / LDBV 2019, Österreich: ©1996-2019 here, All rights reserved. ©BBEV 2012, ©Land Vorarlberg, Italien: ©1994-2019 here, All rights reserved. ©Autonome Provinz Bozen – Südtirol – Abteilung Natur, Landschaft und Raumentwicklung, © Cartago S.R.L., Schweiz: Geodata ©swisstopo, ©BAFU – Bundesamt für Umwelt Kartengrundlagen: outdooractive Kartografie, OpenStreetMap (www.openstreetmap.org) Mitwirkende, CC-BY-SA (www.creativecommons.org)

TOP Franz Josefs Neideck Ostrunde ~ von Muggendorf ...

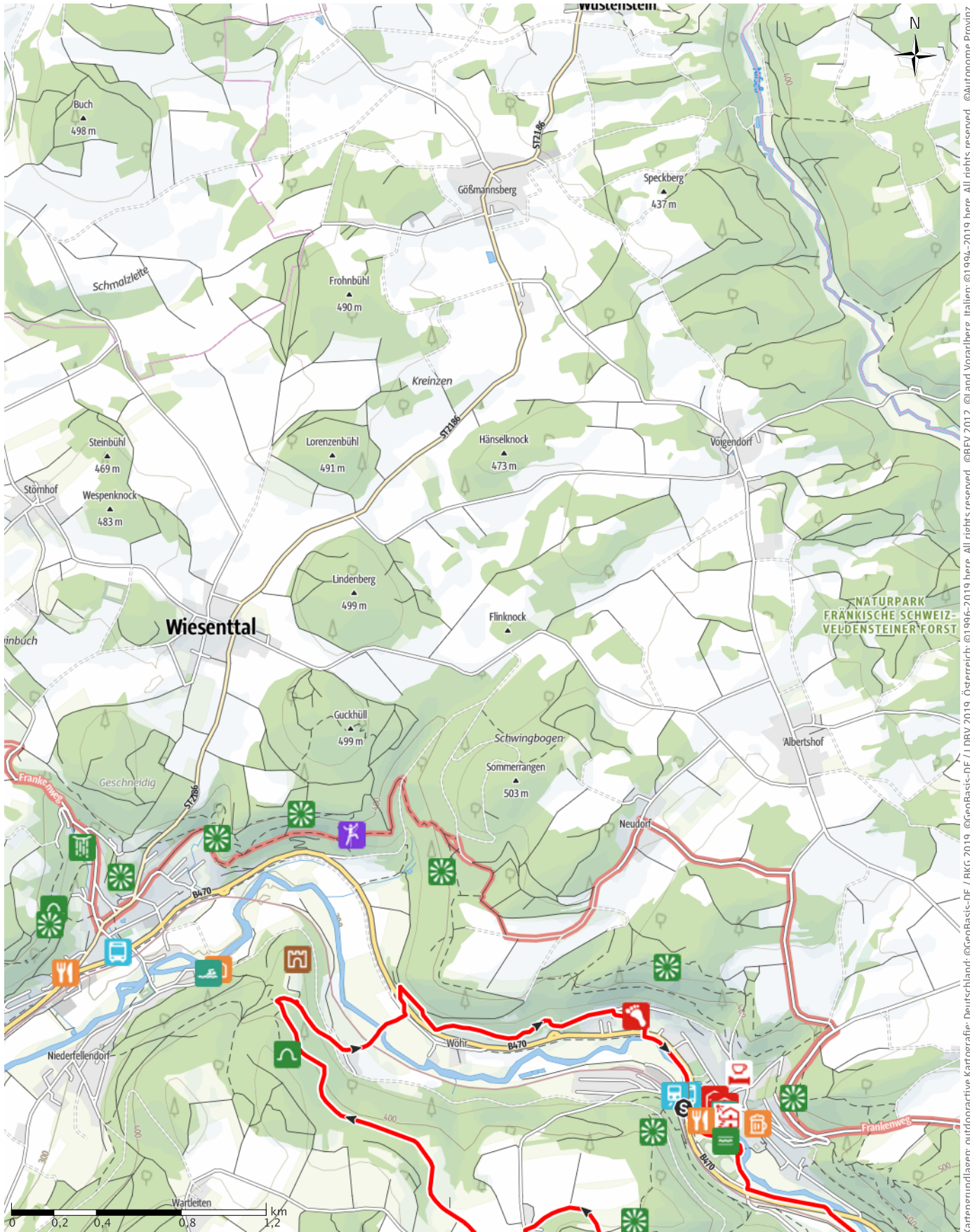
↔ 14,2km

🕒 4:03h

▲ 237m

▼ 291m

Schwierigkeit mittel



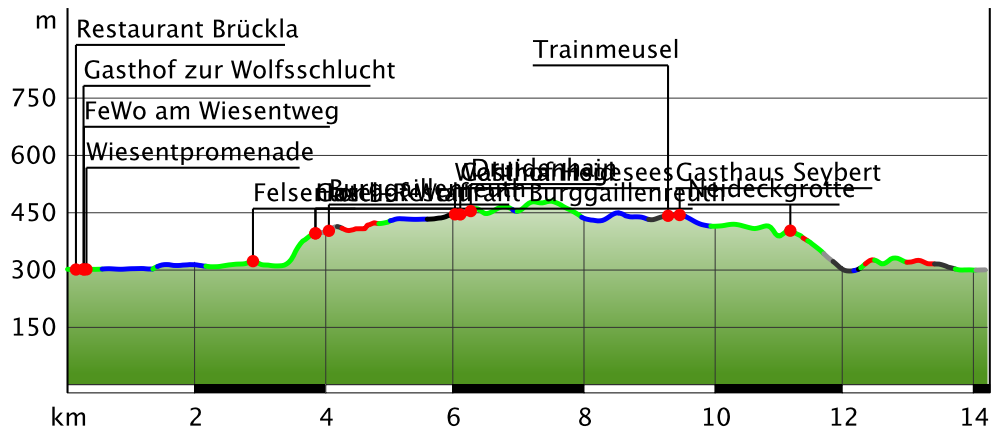
Kartengrundlagen: outdooractive Kartografie; Deutschland: ©GeoBasis-DE / BKG 2019, ©GeoBasis-DE / LDBV 2019, Österreich: ©BBE 2012, ©Land Vorarlberg, Italien: ©1994-2019 here. All rights reserved. ©Autonome Provinz Bozen – Südtirol – Abteilung Natur, Landschaft und Raumentwicklung, ©Cartago S.R.L., Schweiz: Geodata ©swisstopo, ©BAFU – Bundesamt für Umwelt Kartengrundlagen: outdooractive Kartografie, OpenStreetMap, ©OpenStreetMap (www.openstreetmap.org) Mitwirkende, CC-BY-SA (www.creativecommons.org)

TOP Franz Josefs Neideck Ostrunde ~ von Muggendorf ...

Wegart

Asphalt	1,3km
Schotterweg	3,6km
Weg	6,9km
Pfad	1,4km
Unbekannt	0,6km
Straße	0,5km

Höhenprofil



Tourdaten

Wanderung

Strecke	↔	14,2 km
Dauer	🕒	4:03 h
Aufstieg	⬆️	237 m
Abstieg	⬇️	291 m

Schwierigkeit **mittel**

Kondition **●●●●●**

Technik **●●●●●**

Höhenlage

485 m

301 m

Beste Jahreszeit

JAN	FEB	MÄR
APR	MAI	JUN
JUL	AUG	SEP
OKT	NOV	DEZ

Bewertungen

Autoren

Erlebnis	●●●●●
Landschaft	●●●●●


Weitere Tourdaten

Eigenschaften

aussichtsreich geologische Highlights
 kulturell / historisch

Auszeichnungen

- 🔄 Rundtour
- 🎯 Einkehrmöglichkeit
- 👨👩👧👦 familienfreundlich



Robert Stein

Aktualisierung: 09.06.2019



Quelle

Fränkische-Schweiz-Verein
 Muggendorf im Gebürg

Wiesentweg 13
 91346 Wiesenttal
 vorstand@fsv-muggendorf.de
<http://www.fsv-muggendorf.de>

Die Muggendorfer Ostrunde auf dem Franz-Josef-Kaiser-Weg führt -nachdem der Talweg und anschließende Aufstieg bis Burggailenreuth absolviert ist- in leichtem Auf und Ab durch zauberhaften, felsdurchsetzten Mischwald bis zum sagenumwitterten Druidenhain. Weiter geht's nach Trainmeusel, wo sich der Raubritter Epelein aufgehalten haben soll. Vorbei an der einzigen Juraquelle weit und breit nähern wir uns der Burgruine Neideck quasi von hinten, wo wir unseren Etappenweg verlassen, auf kurzem Weg ins Wiesenttal absteigen und auf sonnigem Talweg gemütlich zurück nach Muggendorf gelangen.

TOP Franz Josefs Neideck Ostrunde ~ von Muggendorf ...

Muggendorf ist das traditionsreiche touristische Zentrum der Fränkischen Schweiz, direkt am Fließchen Wiesent im gleichnamigen romantischen Tal gelegen. Die Tour beginnt und endet mit einigen Kilometern im Tal entlang der Wiesent – dazwischen viel Abwechslungsreiches auf der Jurahöhe, aber vor allem ganz viel, zauberhafter Mischwald und verwunschene schmale Pfade.

Erster Höhepunkt ist der mystische Druidenhain – eine Ansammlung von Dutzenden Felsblöcken mitten im Buchen-Fichten-Wald, die seit mindestens hundert Jahren Anlaß zu vielen Spekulationen geben. Um eventuelle finstere Gedanken schnell zu verdrängen, verläuft der Weg nun viel am hellen Waldrand, bis auf einmal am Horizont der zweite Höhepunkt auftaucht – die Neideck, über eine weite Hochfläche der Blick – ganz untypisch- von oberhalb auf den Burgturm der Ruine.

Auf dem Weg dahin geht's aber zunächst durch Trainmeusel – ein Juradörfchen mit slawischem Namen und Aufenthalt des Raubritters Epelein? Hier war sein sicherer Rückzugsort, als er –den sicheren Galgen vor Augen- aus Nürnberg mit seinem treuen Pferd flieht, das er hier betrauert, da es die fünfzig Kilometer im Galopp nicht überlebt. Hier ist auch die einzige Wasserquelle auf der Höhe weit und breit, idyllisch am Waldrand, in der Osterzeit über viele Wochen liebevoll geschmückt. Zur Burg Neideck schleicht sich der Weg im Wald von oberhalb und hinten an – ganz bequem. Da der Rückweg nach Muggendorf auf der sonnigen Talseite ein kurzer, entspannter Spaziergang ist, bleibt entsprechend Muße, um sich die Reste der komplexen Burganlage in aller Ruhe anzuschauen und den Blick vom restaurierten Burgturm nach West und Ost zu genießen.

Wo bleibt denn nun Franz Josef, der Kaiser? Na ja, die Runde verläuft hauptsächlich auf dem regionalen Fernwanderweg mit Namen "Franz-Josef-Kaiser-Weg" ... gemeint ist hier allerdings ein ehemaliger Landrat mit diesem Namen und nicht der Kaiser Franz Josef – aber mir gefällt die Vorstellung eines hier entlang reitenden echten Kaisers (besser)

Autorentipp

Der Rundweg kann so oder so gleichermaßen begangen werden. Auf/in der Neideck lohnt sich ein etwas längerer Aufenthalt, was u.U. gegen Ende der Wanderung sinnvoller ist => das entspricht dann der hier beschriebenen Routenführung. Einsam ist's da an Wochenenden allerdings nicht!

Sicherheitshinweise

Leichter Weg ohne außergewöhnlichen Schwierigkeiten und Gefahren

Ausrüstung

normale Wanderausrüstung, bequeme Schuhe mit griffigen Sohlen, eventuell Stöcke als Hilfe für Bergaufstrecken

Informationsmaterial**Karte**

was aktuell verfügbar ist → in Tourist-Info Muggendorf

Literatur

in Tourist-Info Muggendorf

Weitere Infos und Links

www.fsv-muggendorf.de

(Fränkische-Schweiz-Verein in Muggendorf)

Wegbeschreibung**Start der Tour**

Muggendorf (Am Bahnhof)

Koordinaten:

Geogr. 49.802695, 11.258208

UTM 32U 662493 5519140

Ende der Tour

Muggendorf

Wegbeschreibung

Wir starten in Muggendorf am alten Bahnhof (= NaturparkInfozentrum) und bleiben auf dem Talweg Richtung Behringersmühle, immer dem Bahngleis entlang, bis zum „Bahnhof Burggailenreuth“. Hier verlassen wir das Tal und folgen der Beschilderung hoch nach Burggailenreuth. Für wen es noch zu früh ist, um die dortige Gastronomie in Anspruch zu nehmen, der kann auch am Abzweig auf gut halber Höhe anstatt nach links hier gleich den Wendepunkt markieren und auf breitem Forstweg, aber ohne Beschilderung, nach rechts marschieren. Man trifft dann etwas später auf unseren eigentlichen Weg, einer Etappe des Franz-Josef-Kaiser-Wegs von Burggailenreuth bis zur Burg Neideck – und spart sich dabei einige Hundert Meter Asphaltstraße. Das Zusammentreffen ist genau da, wo unsere Markierung (Blau-senkrecht) die Straße verläßt und in einen schmalen, erdigen Waldpfad erst etwas nach unten, dann wieder einen Aufschwung hoch führt. Ein Verlaufen ist hier kaum möglich – der Mischwald ist hell, der Pfad schmal aber klar und durchgängig

TOP Franz Josefs Neideck Ostrunde ~ von Muggendorf ...

markiert. Nach einem interessanten Felsmassiv im Wald kommt man an einen querenden Forstweg, auf dem es nun nach links, auf der Höhe bleibend, bis zur Landstraße zwischen Windischgailenreuth und Wohlmannsgesees weitergeht. Ab hier bis zum Druidenhain bleibt uns nur einige Hunder Meter an dieser Straße entlang zu wandern – aber der mystische Ort Druidenhain entschädigt schnell für das Asphaltband. Unser Weg führt von der -hinteren- Seite rein in das Gewirr von Felsblöcken, das jeder auf seine Art durqueren mag, um auf der -vorderen- Seite im großen Bogen um Wohlmannsgesees herum weiter am hellen Waldrand zu wandern.

Nächstes Ziel ist das Dörfchen Trainmeusel, das auf dem Weg zur Neideck liegt. Die Landstraße zwischen Wohlmannsgesees und Trainmeusel wird gerade überquert, es geht leicht bergab auf einem asphaltierten Flurweg – an der nächsten Linkswendung die Kurve kratzen, sonst geht's immer weiter bergab (das wäre die kurze Variante gleich zurück nach Muggendorf). Auf der kleinen Anhöhe taucht nun die Neideck in der Ferne, ganz unscheinbar auf. Auf dem Sträßchen nun rein ins Dorf Trainmeusel, hier aber gleich wieder rechts halten – Richtung der eben entdeckten Neideck.

Wenn man nach ein paar Minuten an der Trainmeusler Quelle an einem mächtigen Lindenbaum vorbeikommt, ist man weiterhin auf dem richtigen Weg. Ab hier wird's wieder ein schöner Pfad,, der auf sanftem (Barfuß:)Untergrund leicht auf und ab zum "Hintereingang" unserer mittelalterlichen Burg führt. Hier verlassen wir nun den Franz-Josef-Kaiser-Weg, erkunden die ehemalige Burganlage, bevor es auf dem gekiesten Fahrweg recht steil abwärts geht, unten durch den Weiler („Königreich“) Haag und weiter Richtung andere Talseite, vorbei am Weiler Wöhr die B470 querend (!) wieder etwas hoch, dann gleich wieder rechts abbiegend, um nun auf dem mit Grün-Kreuz markierten sonnigen Talweg den entspannten Rückweg nach Muggendorf anzutreten.

Nach den ersten Häusern am Schachergraben erwartet uns die idyllische Kneippanlage – insbesondere bei einem warmen Wandertag die ideale Erfrischung, bevor die innere Abkühlung in einem Lokal an unserem Ziel gewählt wird.

Anreise

Öffentliche Verkehrsmittel

Deutsche Bahn bis Ebermannstadt, von dort mit Bus nach Muggendorf > www.vgn.de (an Sommerwochenenden auch historische Dampfbahn von Ebermannstadt nach Muggendorf >

www.dfs.ebermannstadt.de)

Anfahrt

Muggendorf ist direkt an der B470 (= Querverbindung Forchheim A73 – Pegnitz A9) gelegen Für Navi: 91346 Wiesenttal (Ortsteil Muggendorf) Parken

Parken

In Muggendorf am Naturpark-Infozentrum (= altes Bahnhofsgebäude) (wenige Meter von der Ortsmitte)

Schutzgebiete (3) 

**Nature park Fränkische Schweiz-Veldensteiner Forst
Fauna-Flora-Habitat area Wiesent-Tal mit Seitentälern**

Special Protection Area Felsen- und Hangwälder in der Fränkischen Schweiz

In diesen Schutzgebieten gelten folgende Regeln:

- Please, do not walk off the trails.
- Please, keep quiet.
- Please, keep dogs on a leash.
- Please, do not start model airplanes or kites.
- Please, do not collect stones or minerals.
- Please, do not pick mushrooms.
- Please, do not litter.
- Please, do not feed wild animals.
- Please, use the camping sites.
- Please, no open fire is allowed.
- Please, do not pick plants.
- Please, do not remove plants or animals.

Interessante Punkte (47)



 **Aussichtspunkt**

1 Frauenstein

Quelle: Fränkische-Schweiz-Verein Muggendorf im Gebürg



 **Hotel**

2 Hotel Sonne

91346 Wiesenttal

Quelle: Fränkische-Schweiz-Verein Muggendorf im Gebürg



 **Restaurant**

3 Restaurant Brückla

Wiesentweg 18

91346 Wiesenttal

Quelle: Fränkische-Schweiz-Verein Muggendorf im Gebürg

TOP Franz Josefs Neideck Ostrunde ~ von Muggendorf ...



 Gasthof

4 Gasthof zur Wolfsschlucht

91346 Wiesenttal

<https://gasthof-zur-wolfsschlucht.de/>

Quelle: Fränkische-Schweiz-Verein Muggendorf im Gebürg



 Ferienwohnung

5 FeWo am Wiesentweg

Wiesentweg 13

91346 Wiesenttal

 09196 9983398

fewo@stein-bayern.de

<http://www.fewo-wiesentweg.de>

Quelle: Fränkische-Schweiz-Verein Muggendorf im Gebürg




„Tipp des Autors“

 Hotel

6 Hotel "Goldner Stern"

Marktplatz 6

91346 Wiesenttal

 09196 1412

hotel@goldner-stern.de

<http://www.goldner-stern.de/>

Quelle: Fränkische-Schweiz-Verein Muggendorf im Gebürg



 Outdoor-Veranstalter

7 Stein im Gebürg

Quelle: Fränkische-Schweiz-Verein Muggendorf im Gebürg



 Kanal

8 Wiesentpromenade

Quelle: Fränkische-Schweiz-Verein Muggendorf im Gebürg




 Biergarten

9 Gasthof Kohlmannsgarten

Lindenberg 2

91346 Wiesenttal

 09196 201

<http://www.kohlmannsgarten.de>

Quelle: Fränkische-Schweiz-Verein Muggendorf im Gebürg



 Aussichtspunkt

10 Muggendorfer Pavillon

Quelle: Fränkische-Schweiz-Verein Muggendorf im Gebürg



 Aussichtsturm

11 Hohes Kreuz

Quelle: Fränkische-Schweiz-Verein Muggendorf im Gebürg



 Schlucht

12 Schluchtwald

Quelle: Fränkische-Schweiz-Verein Muggendorf im Gebürg



 Geotop

13 Felsentor

Quelle: Fränkische-Schweiz-Verein Muggendorf im Gebürg



 Bus

14 Burggailenreuth

Quelle: Fränkische-Schweiz-Verein Muggendorf im Gebürg



 Biergarten

15 Sachsenmühle

Sachsenmühle 1

91327 Gößweinstein

 09242 / 740660

Quelle: Fränkische-Schweiz-Verein Muggendorf im Gebürg



 Bus

16 Sachsenmühle

Quelle: Fränkische-Schweiz-Verein Muggendorf im Gebürg



 Höhle

17 Esperhöhle

Quelle: Fränkische-Schweiz-Verein Muggendorf im Gebürg



 Archäologische Stätte

18 Keltenwall

Quelle: Fränkische-Schweiz-Verein Muggendorf im Gebürg



 Gaststätte

19 Gasthof Wolf

Quelle: Fränkische-Schweiz-Verein Muggendorf im Gebürg

TOP Franz Josefs Neideck Ostrunde ~ von Muggendorf ...



 Hotel

20 Hotel-Restaurant Burggailenreuth

Quelle: Fränkische-Schweiz-Verein Muggendorf im Gebürg



 Gaststätte

21 Gasthof Wölfel

Quelle: Fränkische-Schweiz-Verein Muggendorf im Gebürg



„Tipp des Autors“

 Geotop

22 Druidenhain

Quelle: Fränkische-Schweiz-Verein Muggendorf im Gebürg



 Bus

23 Wohlmannsgesees

Quelle: Fränkische-Schweiz-Verein Muggendorf im Gebürg



 Gaststätte

24 Gasthof Heid

Wohlmannsgesees 1

91346 Wiesenttal

Quelle: Fränkische-Schweiz-Verein Muggendorf im Gebürg



 Aussichtspunkt

25 FXT-Dehnen ~ Vogels Ruh

Quelle: Fränkische-Schweiz-Verein Muggendorf im Gebürg



 Bus

26 Trainmeusel

Quelle: Fränkische-Schweiz-Verein Muggendorf im Gebürg



 Gaststätte

27 Gasthaus Seybert

Quelle: Fränkische-Schweiz-Verein Muggendorf im Gebürg



 Höhle

28 Neideckgrotte

<http://www.fsv-muggendorf.de/wandern/pois/neideckgrotte/>

Quelle: Fränkische-Schweiz-Verein Muggendorf im Gebürg



 Bus

29 Streitberg: B470

Quelle: Fränkische-Schweiz-Verein Muggendorf im Gebürg



 Aussichtspunkt

30 Prinz-Rupprecht-Pavillon

Quelle: Fränkische-Schweiz-Verein Muggendorf im Gebürg



 Restaurant

31 Restaurant Saloniki

Quelle: Fränkische-Schweiz-Verein Muggendorf im Gebürg



 Freibad

32 Familienschwimmbad Streitberg/Niederfellendorf

Quelle: Fränkische-Schweiz-Verein Muggendorf im Gebürg



 Gaststätte

33 Badcafe Streitberg

Am Freibad 7

91346 Wiesenttal

Quelle: Fränkische-Schweiz-Verein Muggendorf im Gebürg



 Höhle

34 Binghöhle

Quelle: Fränkische-Schweiz-Verein Muggendorf im Gebürg



 Aussichtspunkt

35 Brocksanlage

Quelle: Fränkische-Schweiz-Verein Muggendorf im Gebürg



 Aussichtspunkt

36 Streitburg

Quelle: Fränkische-Schweiz-Verein Muggendorf im Gebürg



 Wasserfall

37 Wedenbach

Quelle: Fränkische-Schweiz-Verein Muggendorf im Gebürg



„Tipp des Autors“

 Ruine

38 Burgruine Neideck

Quelle: Fränkische-Schweiz-Verein Muggendorf im Gebürg

TOP Franz Josefs Neideck Ostrunde ~ von Muggendorf ...



 Aussichtspunkt

39 Rote Leite

Quelle: Fränkische-Schweiz-Verein Muggendorf im Gebürg



 Klettern

40 Felsenschlucht (Klara Ruh)

Quelle: Fränkische-Schweiz-Verein Muggendorf im Gebürg



 Aussichtspunkt

41 Neideckblick

Quelle: Fränkische-Schweiz-Verein Muggendorf im Gebürg



 Kneipp-Anlage

42 FXT Beleben ~ Kneippanlage Muggendorf (Ziel)

Quelle: Fränkische-Schweiz-Verein Muggendorf im Gebürg



 Aussichtspunkt

43 Brünhildenstein

Quelle: Fränkische-Schweiz-Verein Muggendorf im Gebürg



 Pension

44 Gaststätte-Pension Brandl

91346 Wiesenttal

Quelle: Fränkische-Schweiz-Verein Muggendorf im Gebürg



 Bus

45 Muggendorf: Forchheimer Straße

<http://www.vgn.de/komfortauskunft/haltestelle/>

Quelle: Fränkische-Schweiz-Verein Muggendorf im Gebürg



 Bahnhof

46 Muggendorf (DFS)

<http://www.dfs.ebermannstadt.de>

Quelle: Fränkische-Schweiz-Verein Muggendorf im Gebürg



 Museum

47 Dampfbahn im Naturpark

Quelle: Fränkische-Schweiz-Verein Muggendorf im Gebürg

TOP Franz Josefs Neideck Ostrunde ~ von Muggendorf ...



Blick von Osten zur Neideck

Foto: Robert Stein, Fränkische-Schweiz-Verein Muggendorf im Gebürg



Hinweg im romantischen, engen Wiesenttal

Foto: Robert Stein, Fränkische-Schweiz-Verein Muggendorf im Gebürg



Überall ist Bewegung, nicht nur auf dem Lande

Foto: Robert Stein, Fränkische-Schweiz-Verein Muggendorf im Gebürg



Familienwandern im Zauberwald

Foto: Robert Stein, Fränkische-Schweiz-Verein Muggendorf im Gebürg



Lichtspiele in der Frühjahrssonne

Foto: Robert Stein, Fränkische-Schweiz-Verein Muggendorf im Gebürg

TOP Franz Josefs Neideck Ostrunde ~ von Muggendorf ...




Fels, Wald, Weg

Foto: Robert Stein, Fränkische-Schweiz-Verein Muggendorf im Gebürg



hohl oder was?

Foto: Robert Stein, Fränkische-Schweiz-Verein Muggendorf im Gebürg




nichts sagen, nur staunen und genießen

Foto: Robert Stein, Fränkische-Schweiz-Verein Muggendorf im Gebürg



heiter ist der Waldrand

Foto: Robert Stein, Fränkische-Schweiz-Verein Muggendorf im Gebürg



seltene Wasser auf dem Jurakarst

Foto: Robert Stein, Fränkische-Schweiz-Verein Muggendorf im Gebürg

TOP Franz Josefs Neideck Ostrunde ~ von Muggendorf ...



geschätzt und hochverehrt

Foto: Robert Stein, Fränkische-Schweiz-Verein Muggendorf im Gebürg



das Ziel dieses Etappen-Rundwegs > die Neideck

Foto: Robert Stein, Fränkische-Schweiz-Verein Muggendorf im Gebürg